

Hanne og Andreas Tandrup  
Tokkekøbvej 56  
3450 Allerød

**Til offentliggørelse på kommunen hjemmeside**

## Afgørelse

### Godkendelse af etablering af ny røroverkørsel i privat vandløb ved Tokkekøbvej 56, 3450 Allerød

#### Afgørelse af den 1. marts 2019 om regulering af privat vandløb

Allerød Kommune godkender hermed etablering af en ny røroverkørsel i et privat vandløb ved Tokkekøbvej 56, 3450 Allerød.

#### Kort oprids af baggrund:

Ejerne af ejendommen på adressen Tokkekøbvej 56, 3450 Allerød ønsker at etablere en ny indkørsel til deres ejendom. I stedet for den nuværende indkørsel fra Tokkekøbvej ønskes etableret en indkørsel fra Skovbrynet. Den nye indkørsel vil krydse et åbent privat vandløb, der løber langs grundene på Skovbrynet. Ejerne ønsker derfor, at der etableres en ny røroverkørsel for at muliggøre den nye indkørsel.

#### Lovgrundlag:

Projektet behandles efter forsimplet procedure jf.:

- Bekendtgørelse nr. 834 af 27. juni 2016 om vandløbsregulering og – restaurering m.v.
  - § 17<sup>1</sup> (Forsimplet procedure).

Godkendelsen træffes med hjemmel i:

- Lovbekendtgørelse nr. 127 af 26. januar 2017 (Vandløbsloven)
  - § 47<sup>2</sup> (Anlæg eller ændring af broer, overkørsler eller lignende kun med vandløbsmyndighedens godkendelse).
- Bekendtgørelse nr. 834 af 27. juni 2016 om vandløbsregulering og – restaurering m.v.
  - § 9, Stk. 1<sup>3</sup> (Anlæg eller ændring af broer, overkørsler eller lignende kun med vandløbsmyndighedens godkendelse).

<sup>1</sup> § 17. Vandløbsmyndigheden kan i sager efter § 5 og § 9 fravige bestemmelserne i §§ 14-16, når sagen angår en foranstaltning, der ikke skønnes at have væsentlig indflydelse på vandløbets afstrømningsmæssige eller miljømæssige forhold.

<sup>2</sup> § 47. Broer, overkørsler eller lignende må ikke anlægges eller ændres uden vandløbsmyndighedens godkendelse.

<sup>3</sup> § 9. Broer, overkørsler eller lignende må ikke anlægges eller ændres uden vandløbsmyndighedens godkendelse.

## Allerød Kommune

### Natur og Miljø

Allerød Rådhus  
Bjarkesvej 2  
3450 Allerød  
Tlf: 48 100 100  
naturogmiljoe@alleroed.dk  
www.alleroed.dk

Åbningstider  
Mandag-Tirsdag 10-14  
Onsdag lukket  
Torsdag 10-18  
Fredag lukket


Dato: 01-03-2019

Sagsnr. 18/9280

Dokumentnr. 19

Sagsbehandler:  
Margrethe S. Rasmussen

Direkte telefon:  
48 100 314



**Formål med/begrundelse for projektet:**

Idet den fremtidige tilkørsel til grunden Tokkekøbvej 56 ønskes ændret til at foregå fra Skovbrynet, skal der etableres en overkørsel over den, langs Skovbrynet, forløbende grøft. Dette gøres med etablering af en ca. 6 meter bred røroverkørsel, der forbinder grusvejen med grunden.

Vandløbsmyndigheden har d. 1. marts 2019 efter vandløbslovens bestemmelser besluttet at godkende projektet.

**Projektets parter:****Ansøger:**

Hanne og Andreas Tandrup, Tokkekøbvej 56, 3450 Allerød

**Fysisk berørte parter:**

Navn	Adresse	Matrikel nr.	Ejerlav
Hanne og Andreas Tandrup	Tokkekøbvej 56, 3450 Allerød	2ax	Lillerød By, Lillerød
Lars Nydahl Jørgensen	Skovbrynet 3, 3450 Allerød	2d	

**Øvrige berørte parter:**

Navn	Adresse	Matrikel nr.	Ejerlav
Haakon Larsen	Skovbrynet 5, 3450 Allerød	2fu	Lillerød By, Lillerød
Kicki Henriette Massesson og Brian Massesson	Skovkrogen 11, 3450 Allerød	2bf	

**Beskrivelse af vandløbet:**

- Klassifikation:** Privat ikke navngivet åbent vandløb.
- Vandsystem:** Ikke kendt.  
Vandløbet fungerer som sivegrøft.
- Målsætning:** Vandløbet er ikke målsat i henhold til MiljøGIS<sup>4</sup> for Vandområdeplanerne 2015-2021.
- NBL § 3:** Vandløbet er ikke omfattet af § 3 i naturbeskyttelsesloven<sup>5</sup>.
- Fysiske forhold:** Det er en ca. 75 meter lang åben vandløbsstrækning. Vandløbsstrækningen har en varierende bundbredde på ca. 20-30 centimeter. Faldet på den ca. 75 meter lange åbne strækning er ca. 30 cm. Vandløbet har en dybde på mellem 90 og 120 cm. Vandløbets bredde varierer mellem 180 og 240 cm. Vandløbets bund ligner græsbevokset skovbund.

<sup>4</sup> <http://miljoegis.mim.dk/cbkort?profile=vandrammedirektiv2-2016>

<sup>5</sup> LBK nr. 1122 af 03.09.2018



Jf. oplysninger fra Lars Nydahl Jørgensen, så er grøften etableret samtidig med vejen Skovbrynet i slutningen af 1940'erne. Grøften er anlagt som sivegrøft, grundet ringe fald mellem Skovbrynets begyndelse og Horsemosesøen samt begrænsede vandmængder. Grøften modtager vand fra skoven. Afvandingen af nærliggende skovgrøfter sker til en lille sø/vandhul ved indkørslen til skoven. Søen har afløb via en brønd i kanten af søen og en rørledning under haven på Tokkekøb 58. Normalt er det én gang om året nødvendigt at pumpe vand fra brønden og ud i afløbsledningen, indtil vandstanden i søen/vandhullet igen er nede i et acceptabelt niveau, hvor der ikke er risiko for, at haven ved Tokkekøbvej 58 oversvømmes. Vandmængden i grøften er yderst begrænset. Når der ikke pumpes, kan der i et par uger være en smule afstrømning i den første delstrækning langs Skovbrynet. Vandet er normalt sivet ned, inden det når knækket for enden af Skovbrynet. Når der pumpes, er der nogle få centimeters vanddybde i de dage, hvor der pumpes. Lodsejerne oprenser deres delstrækninger af grøften i det tidlige forår.

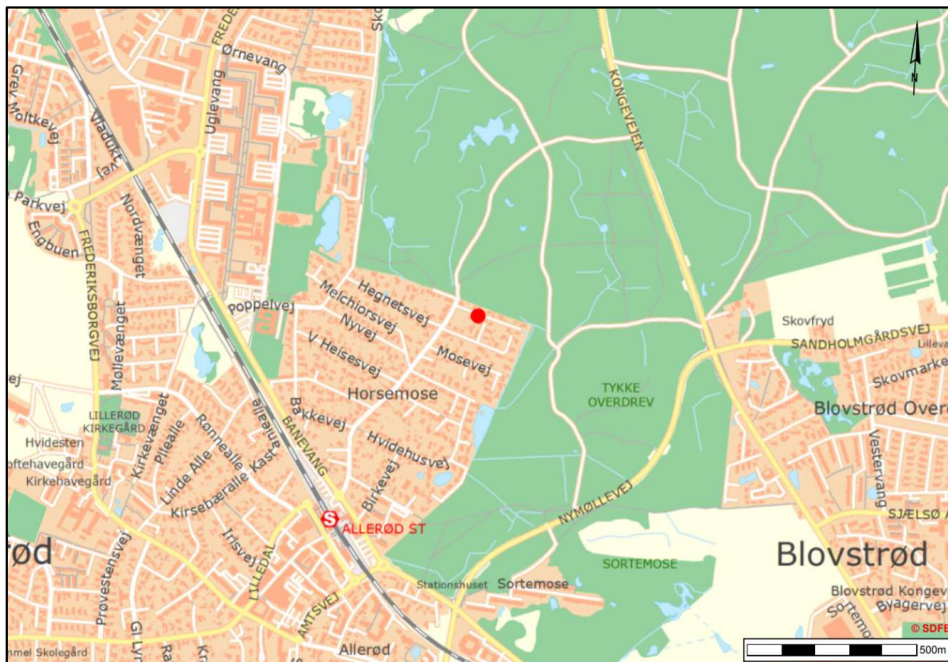
**Projektets lokalitet:**

Matr. nr.:


2d og 2ax begge Lillerød By, Lillerød.

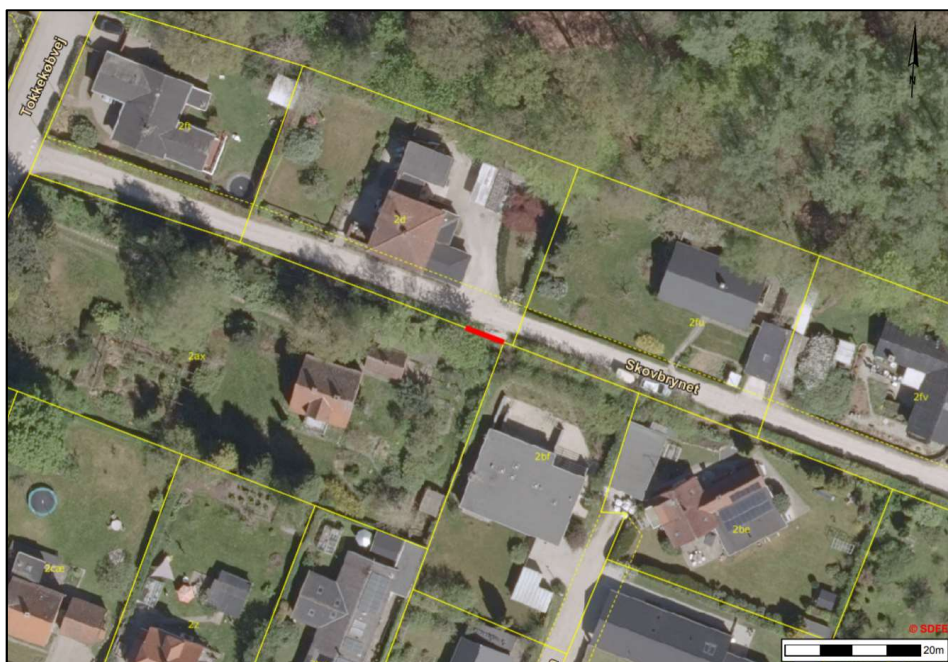
Natura2000:

Projektområdet ved Tokkekøbvej/Skovbrynet er ikke beliggende inden for et Natura2000-område.



**Figur 1:** Oversigtskort. Det røde punkt markerer, hvor røroverkørslen ønskes placeret i det private vandløb. Målestok er angivet i nederste højre hjørne.



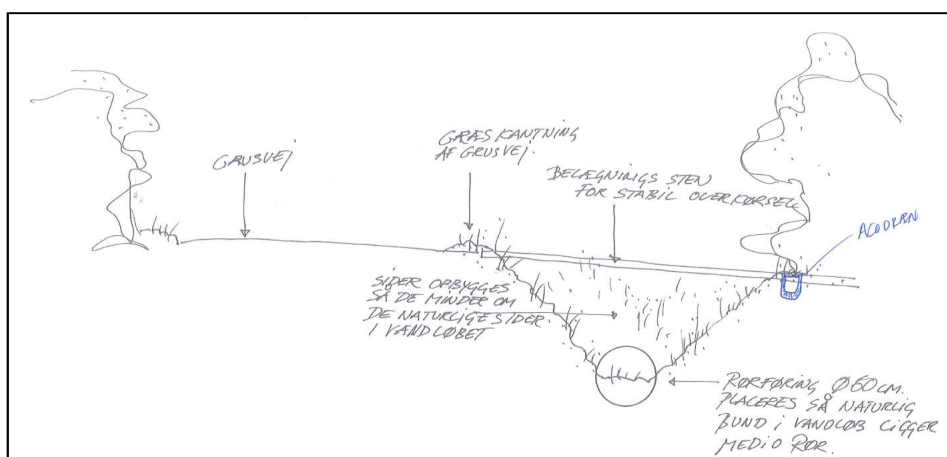


**Figur 2:** 2018 luftfoto. Den røde linje markerer, hvor den 6 meter brede røroverkørslen ønskes placeret i det private vandløb, der løber langs skellet til Tokkekøbvej 56. De gule streger angiver matrikelskel. Målestok er angivet i nederste højre hjørne.


### **Projektets indhold:**

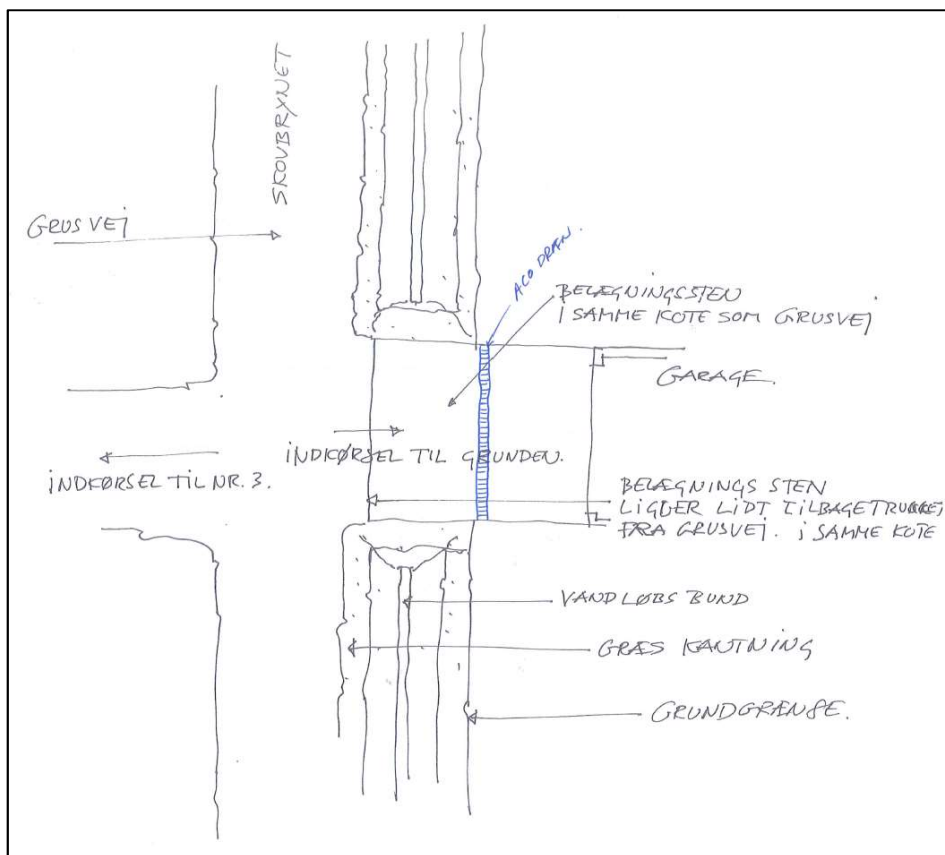
#### Beskrivelse:

Der nedlægges et Ø60 cm rør i vandløbet, så det dækker en vandløbslængde på 6 meter. Røret placeres, så naturlig bund i vandløb ligger medio rør. Opbygningen af overkørslen udføres i stabilt materiale, der pakker sig omkring det gennemgående Ø60 cm rør. Overkørsels sider opbygges skrånende, så de minder om de naturlige sider i vandløbet (figur 3). Der lægges belægningssten øverst for at sikre stabil overkørsel. Belægningsstenene lægges i samme kote som grusvejen (figur 4). For at sikre afvandingen af indkørslen etableres der et Acodræn på tværs af indkørslen. Acodrænet føres i tørledning til sandfangsbrønd ved huset og vandet vil blive afledt på grunden.



**Figur 3:** Skitsetegning af planlagt overkørsel i snit fra siden. Udsnit af tegning fra BjarneFrostDesignOffice.





**Figur 4:** Skitsetegning af planlagt overkørsel set fra oven. Udsnit af tegning fra BjarneFrostDesignOffice.

#### **Projektforslagets baggrund:**


- Udfyldt blanket *Projekt i vandløb – Regulering* dateret 22. oktober 2012.
- Udfyldt blanket *Ansøgning om godkendelse af vandløbsprojekt* dateret 22. oktober 2012.
- Situationsplan A132. Udarbejdet af BjarneFrostDesignOffice.
- Tokkekøbvej 56, 3450 Allerød – Grøft snit. Udarbejdet af BjarneFrostDesignOffice.
- Skitsetegning af overkørsel i sidesnit. Udarbejdet af BjarneFrostDesignOffice.
- Skitsetegning af overkørsel fra oven. Udarbejdet af BjarneFrostDesignOffice.
- Billeder af grøften. Taget i oktober 2018.
- Supplerende oplysninger fremsendt i mails fra ansøger til kommunen. Oplysningerne er indarbejdet i godkendelsen.

#### **Vilkår i godkendelse:**

##### **1. Krav til udførelse:**

Projektet udføres som beskrevet i projektbeskrivelsen samt på følgende vilkår:

- Vandløbsmyndigheden skal orienteres senest 2 uger inden arbejdets opstart, så vandløbsmyndigheden har mulighed for at føre tilsyn med arbejdet, hvis det vurderes nødvendigt.



- Røroverkørslen skal anlægges og dimensioneres som ansøgt.
- Bliver det nødvendigt, at ændre i projektet undervejs, så skal Allerød Kommunes vandløbsmyndighed kontaktes inden ændringen igangsættes.
- Det skal sikres, at de afvandingsmæssige forhold i området ikke forringes som følge af projektet.
- Anlægsarbejdet må ikke forårsage opstuvning af vand opstrøms i vandløbet.
- Vandløbsbunden skal fortsætte ubrudt gennem overkørslen, der må ikke være bratte niveauforskelle, der fungerer som spærring.
- Hvis der er rørdøb i grøften på strækningen, hvor røroverkørslen etableres, så skal disse rørtilløb tilsluttes til røret, så deres vandafledningsevne ikke forringes.
- Det skal sikres, at udvaskning af sand og jord begrænses mest muligt i forbindelse med anlægsarbejdet, så det ikke medfører uacceptabel sedimenttransport nedstrøms i vandløbet. Overskudsjord/sand skal fjernes fra vandløbet når anlægsarbejdet er færdigt.
- Hvis man i forbindelse med anlægsarbejdet er nødsaget til i en periode at aflukke vandets fri passage via vandløbsledningen, bør denne periode være så kort som muligt. Fri passage må ikke blokeres ved vedvarende regn eller i situationer med øget afstrømning i vandløbet.

## **2. Økonomi:**

Anlægsudgifterne forventes at beløbe sig til 145.187,50 kroner. Alle udgifter afholdes af ansøger Hanne og Andreas Tandrup, Tokkekøbvej 56, 3450 Allerød.

## **3. Tidsplan for udførelse:**

Projektet forventes udført i august 2019.

## **4. Fremtidig vedligeholdelse:**

Enhver fremtidig vedligeholdelse af det private vandløb og overkørslen påhviler den til enhver tid værende bredejer jf. § 35, Stk. 1<sup>6</sup> i vandløbsloven. Bredejer og vejejer aftaler indbyrdes vedligehold.

## **5. Ansvarlighed:**

Vandløbsmyndigheden, Allerød Kommune, vil aldrig kunne gøres ansvarlig og dermed erstatningspligtig for skader, hvis årsag kan henføres til dette projekt.

## **6. Godkendelsens varighed:**

Anlægsarbejdet skal være udført senest 3 år fra godkendelsesdatoen. Hvis dette ikke er tilfældet bortfalder godkendelsen. Allerød Kommune skal informeres, hvis godkendelsen ikke udnyttes.


## **7. Færdigmelding:**

Allerød Kommune, vandløbsmyndigheden, skal orienteres, når anlægsarbejdet er udført, **senest én måned** efter færdiggørelsen.

## **Myndighedens vurdering:**

---

<sup>6</sup> § 35. Vedligeholdelsen af private vandløb påhviler bredejerne, medmindre der efter stk. 3 eller efter § 36 er truffet anden bestemmelse.





På baggrund af informationer modtaget fra Lars Nydahl Jørgensen, Skovbrynet 3, 3450 Allerød samt vandløbsmyndighedens egne observationer er det vandløbsmyndighedens vurdering, at røroverkørslen vil kunne etableres i grøften uden væsentlige miljø- og afstrømningsmæssige konsekvenser. Vurderingen bygger på, at grøften kun er vandførende i en kortere periode af året. Der vil derved ikke kunne etablere sig et stabilt vandløbsmiljø, der vil kunne blive negativt påvirket af overkørslen. Grøften er endvidere hverken § 3-beskyttet eller målsat. Ansøger har selv foreslået, at røret graves ned, så den naturlige vandløbsbund ligger medio rør. Dette har vandløbsmyndigheden suppleret med et vilkår om, at vandløbsbunden skal føres ubrudt igennem røret. På denne måde sikres det, at røroverkørslen ikke fungerer som spærring ifald grøften skulle blive mere vandførende.

Den åbne grøft langs Tokkekøbvej 56 har en længde på ca. 75 meter. Grøften har afvandrings- og drænfunktion fra flere ejendomme og er derfor omfattet af vandløbsloven. Ifølge Lars Nydahl Jørgensen, så er grøften anlagt som sivegrøft og vandet er normalt sivet ned i jorden, inden det når knækket for enden af Skovbrynet. Selvom der anlægges en røroverkørsel, hvor 6 meter af vandløbet rørlægges og dermed ikke vil kunne bruges til nedsivning, så er det en så forholdsvis kort strækning, at det ikke vil have betydning for grøftens overordnede evne til nedsivning. Ansøger har søgt om at nedlægge et Ø60 centimeter rør. Vandløbsbunden varierer mellem 20 og 30 centimeter på strækningen. Røret vil derfor ikke indsnævre vandløbsdimensionerne i en sådan grad, at det vil påvirke vandløbets vandafledningsevne negativt.

Ovenstående vurderinger vedrørende vandløbsmiljø og afvandingsevne ligger ligeledes til grund for vandløbsmyndighedens beslutning om at sagsbehandle sagen efter forsimplet procedure.

#### **Aktindsigt:**

Der gøres opmærksom på retten til aktindsigt, jævnfør Forvaltningslovens § 9, Stk. 17.

#### **Høring og godkendelse efter anden lovgivning:**

Denne afgørelse omhandler kun forhold, der behandles med hjemmel i vandløbsloven. Godkendelsen omfatter ikke samtidig godkendelse og lovliggørelse efter anden lovgivning. Ansøger er selv ansvarlig for, at alle nødvendige og lovpligtige godkendelser er indhentet vedrørende projektet, før anlægsarbejdet sættes i gang.

#### **Naturbeskyttelsesloven**

Projektet er ikke vurderet i forhold til naturbeskyttelsesloven, da Allerød Kommune vurderer, at projektet ikke ændrer på grøftens miljø- eller afstrømningsmæssige forhold.

Grøften er ikke §3-beskyttet.

#### **Bemærkninger i forbindelse med partshøring af projektudkast**


Allerød Kommune har valgt, at udføre sagsbehandlingen efter såkaldt forsimplet procedure, da projektet vurderes, ikke at have væsentlig indflydelse på vandløbets afstrømnings- eller miljømæssige forhold. Det betyder at vandløbslovens 4 ugers høringsperiode er fraveget. Udkast til godkendelse har således været i partshøring i henhold til forvaltningsloven<sup>8</sup> § 19, Stk. 1<sup>9</sup> i 2 uger. Høringsperioden forløb fra den

---

<sup>7</sup> § 9. Den, der er part i en sag, hvori der er eller vil blive truffet afgørelse af en forvaltningsmyndighed, kan forlange at blive gjort bekendt med sagens dokumenter.

<sup>8</sup> Bekendtgørelse nr. 433 af 22/04/2014 af forvaltningsloven.

<sup>9</sup> § 19. Kan en part ikke antages at være bekendt med, at myndigheden er i besiddelse af bestemte oplysninger om en sags faktiske grundlag eller eksterne faglige vurderinger, må der ikke træffes afgørelse, før myndigheden har gjort parten bekendt med oplysningerne eller vurderingerne og givet denne lejlighed til at fremkomme med en udtalelse. Det gælder dog kun, hvis oplysningerne eller



29. januar 2019 til den 12. februar 2019. Kommunen har i høringsperioden ikke modtaget bemærkninger eller svar, som kræver ændringer af reguleringsprojektet.

### **Offentliggørelse**

Afgørelsen offentliggøres på Allerød Kommunes hjemmeside den 1. marts 2019 med de lovpligtige 4 ugers klagefrist fra den 1. marts 2019 til den 29. marts 2019 jf. vandløbslovens § 81.

### **Klagevejledning:**

Der kan klages over denne afgørelse til Miljø- og Fødevarerklagenævnet inden for den lovpligtige 4 ugers klagefrist.

En klage til Miljø- og Fødevarerklagenævnet skal indsendes via Klageportalen, som du finder på [www.naevneneshus.dk](http://www.naevneneshus.dk) eller via [www.borger.dk](http://www.borger.dk) og [www.virk.dk](http://www.virk.dk).

Der logges på [www.borger.dk](http://www.borger.dk) eller [www.virk.dk](http://www.virk.dk), som normalt, typisk med NEM-ID. Klagen sendes gennem Klageportalen til den myndighed, der har truffet afgørelsen. En klage er indgivet, når den er tilgængelig for myndigheden i Klageportalen. Når der klages, skal klager betale et gebyr på 900 kr. for privatpersoners og 1.800 kr. for virksomheders og organisationers vedkommende, jf. § 18 i lov nr. 1715 af 27.12.2016 om Miljø- og Fødevarerklagenævnet. Gebyret betales med betalingskort i Klageportalen.

Klagefristen er **den 29.marts 2019**.

Miljø- og Fødevarerklagenævnet skal som udgangspunkt afvise en klage, der kommer uden om Klageportalen, hvis der ikke er særlige grunde til det. Hvis du ønsker at blive fritaget for at bruge Klageportalen, skal du sende en begrundet anmodning til den myndighed, der har truffet afgørelse i sagen. Myndigheden videresender herefter anmodningen til Miljø- og Fødevarerklagenævnet, som træffer afgørelsen om, hvorvidt din anmodning kan imødekommes.

Hvis der er spørgsmål vedr. ovenstående er du velkommen til at kontakte undertegnede på tlf.: 48 100 314 eller [masr@alleroed.dk](mailto:masr@alleroed.dk).


Venlig hilsen

Margrethe S. Rasmussen  
Natur- og vandløbsmedarbejder

Niels Erik von Freiesleben  
Miljøchef

---

vurderingerne er til ugunst for den pågældende part og er af væsentlig betydning for sagens afgørelse. Myndigheden kan fastsætte en frist for afgivelsen af den nævnte udtalelse.





**Bilag:**

- Situationsplan A132. Udarbejdet af BjarneFrostDesignOffice.
- Tokkekøbvej 56, 3450 Allerød – Grøft snit. Udarbejdet af BjarneFrostDesignOffice.
- Foto af grøften, taget den 30. oktober 2018

**Kopi til:**Ansøger:

- Hanne og Andreas Tandrup, Tokkekøbvej 56, 3450 Allerød

Berørte lodsejere:

- Lars Nydahl Jørgensen, Skovbrynet 3, 3450 Allerød
- Haakon Larsen, Skovbrynet 5, 3450 Allerød
- Kicki Henriette Massesson og Brian Massesson, Skovkrogen 11, 3450 Allerød

Interesseorganisationer :

- Danmarks Naturfredningsforening, [dnalleroed-sager@dn.dk](mailto:dnalleroed-sager@dn.dk)
- Danmarks Sportsfiskerforbund, [post@sportsfiskerforbundet.dk](mailto:post@sportsfiskerforbundet.dk);
- [lbt@sportsfiskerforbundet.dk](mailto:lbt@sportsfiskerforbundet.dk); [mkh@ka-net.dk](mailto:mkh@ka-net.dk)
- Fiskeringen 1970, [faciliteter@fiskeringen.dk](mailto:faciliteter@fiskeringen.dk)
- Friluftsrådet Kreds Nordsjælland, [nordsjaelland@friluftsradet.dk](mailto:nordsjaelland@friluftsradet.dk)
- Det Grønne Råd v/ Hans Hjort Hansen, [hans@smed-hjortd.dk](mailto:hans@smed-hjortd.dk);  
[hjortd@adslhome.dk](mailto:hjortd@adslhome.dk); [helm@flsmidth.com](mailto:helm@flsmidth.com)
- Nordsjællands Landboforening; [lars@bronshojgaard.dk](mailto:lars@bronshojgaard.dk);

